

Управление Федеральной службы государственной регистрации, кадастра и картографии по Ханты-Мансийскому автономному округу-Югре

полное наименование органа регистрации права

Выписка из Единого государственного реестра недвижимости об основных характеристиках и зарегистрированных правах на объект недвижимости

Сведения об основных характеристиках объекта недвижимости

В Единый государственный реестр недвижимости внесены следующие сведения:

Раздел 1 Лист 1

Земельный участок		Земельный участок	
вид объекта недвижимости			
Лист №1	Раздел 1	Всего листов раздела 1: 1	Всего разделов: 3
		Всего листов выписки: 4	
11 мая 2018г.			
Кадастровый номер:		86:10:0101025:1958	
Номер кадастрового квартала:		86:10:0101025	
Дата присвоения кадастрового номера:		06.05.2016	
Ранее присвоенный государственный учетный номер:		данные отсутствуют	
Адрес (местоположение):		Ханты-Мансийский автономный округ - Югра, г. Сургут, мкр. 39, территориальная зона Ж.3.-39	
Площадь, м2:		8497 +/- 18	
Кадастровая стоимость, руб:		64224319.59	
Кадастровые номера расположенных в пределах земельного участка объектов недвижимости:		86:10:0101025:1979, 86:10:0101025:1980	
Категория земель:		Земли населенных пунктов	
Виды разрешенного использования:		Многоэтажная жилая застройка (высотная застройка)	
Статус записи об объекте недвижимости:		Сведения об объекте недвижимости имеют статус "актуальные"	
Особые отметки:		данные отсутствуют	
Получатель выписки:		Микишева Ирина Александровна (представитель правообладателя), Правообладатель: Общество с ограниченной ответственностью "Александрия 6-10", ИНН: 8601046621	



ПОЛОВА Т.И.

инициалы, фамилия


ПОДПИСЬ

полное наименование должности

Выписка из Единого государственного реестра недвижимости об основных характеристиках и зарегистрированных правах на объект недвижимости  
Сведения о зарегистрированных правах


Земельный участок	
вид объекта недвижимости	
Лист №1 Раздел 2	Всего листов раздела 2: 2
	Всего разделов: 3
	Всего листов выписки: 4
11 мая 2018г.	
Кадастровый номер: 86:10:0101025:1958	

1	Правообладатель (правообладатели):	1.1	Общество с ограниченной ответственностью "Александрия 6-10", ИНН: 8601046621, ОГРН: 1128601001506
2	Вид, номер и дата государственной регистрации права:	2.1	Собственность 86:10:0101025:1958-86/056/2018-13 11.05.2018 04:18:48
3	Документы-основания	3.1	Акт приема-передачи, Выдан 15.05.2012
4	Ограничение прав и обременение объекта недвижимости:		
	4.1	вид:	Ипотека в силу закона
		дата государственной регистрации:	11.05.2018 04:18:48
		номер государственной регистрации:	86:10:0101025:1958-86/056/2018-2
		срок, на который установлено ограничение прав и обременение объекта недвижимости:	Срок действия с 27.12.2013 с 27.12.2013 не позднее II квартала 2016 года
		лицо, в пользу которого установлено ограничение прав и обременение объекта недвижимости:	Ханты-Мансийский автономный округ - Югра, г. Ханты-Мансийск Ханты-Мансийский автономный округ - Югра, г. Ханты-Мансийск
		основание государственной регистрации:	Договор участия в долевом строительстве многоквартирного дома, № С-39-7-1/1, Выдан 04.12.2013
4	Ограничение прав и обременение объекта недвижимости:		
	4.2	вид:	Ипотека
		дата государственной регистрации:	11.05.2018 04:18:48
		номер государственной регистрации:	86:10:0101025:1958-86/056/2018-1
		срок, на который установлено ограничение прав и обременение объекта недвижимости:	Срок действия с 06.08.2014 по 22.05.2019 с 06.08.2014 по 22.05.2019
		лицо, в пользу которого установлено ограничение прав и обременение объекта недвижимости:	Публичное акционерное общество "Сбербанк России", ИНН: 7707083893
		основание государственной регистрации:	Договор ипотеки, № 00680/1, Выдан 23.07.2014 Договор об открытии возобновляемой кредитной линии, № 00680, Выдан 23.07.2014



ПОЛНОЕ НАИМЕНОВАНИЕ ДОЛЖНОСТИ	ПОДПИСЬ	ИНИЦИАЛЫ, ФАМИЛИЯ
		ГОЛОВА Т.И.

Земельный участок			
вид объекта недвижимости			
Лист №2 Раздел 2	Всего листов раздела 2: 2	Всего разделов: 3	Всего листов выписки: 4
11 мая 2018г.			
Кадастровый номер: 86:10:0101025:1958			
5	Сведения о наличии решения об изъятии объекта недвижимости для государственных и муниципальных нужд:	данные отсутствуют	
6	Сведения об осуществлении государственной регистрации сделки, права, ограничения права без необходимого в силу закона согласия третьего лица, органа:	данные отсутствуют	



ПОЛОВА Г.И.

инициалы, фамилия

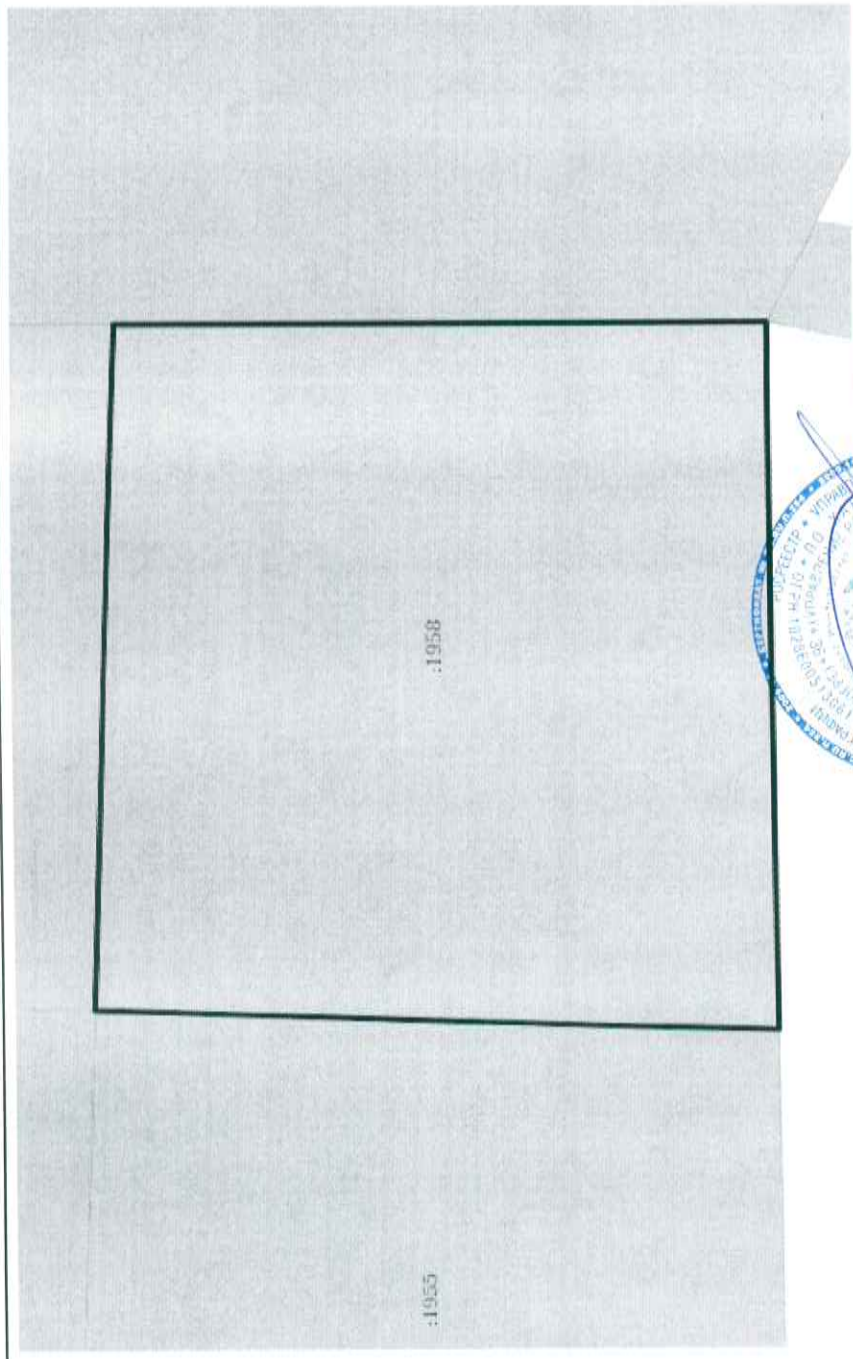
Подпись

полное наименование должности

Выписка из Единого государственного реестра недвижимости об основных характеристиках и зарегистрированных правах на объект недвижимости  
Описание местоположения земельного участка


Земельный участок			
вид объекта недвижимости			
Лист №1	Раздел 3	Всего листов раздела 3: 1	Всего листов выписки: 4
11 мая 2018г.			
Кадастровый номер: 86:10:0101025:1958			

План (чертеж, схема) земельного участка



Масштаб 1:900

Условные обозначения:



ПОДПИСА Т.П.

полное наименование должности

подпись

М.П.

инициалы, фамилия

ПРОШУ И ПРОНУ

всего на

Должность: гос. ре

Пол:

