


Выписка из Единого государственного реестра недвижимости об основных характеристиках и зарегистрированных правах на объект недвижимости

Сведения об основных характеристиках объекта недвижимости

В Единый государственный реестр недвижимости внесены следующие сведения:

Раздел 1 Лист 1

Земельный участок			
вид объекта недвижимости			
Лист №1 Раздел 1	Всего листов раздела 1: 1	Всего разделов: 3	Всего листов выписки: 4
11 мая 2018г.			
Кадастровый номер:	86:10:0101025:1956		
Номер кадастрового квартала:	86:10:0101025		
Дата присвоения кадастрового номера:	06.05.2016		
Ранее присвоенный государственный учетный номер:	данные отсутствуют		
Адрес (местоположение):	Ханты-Мансийский автономный округ - Югра, г. Сургут, мкр.39, территориальная зона Ж.3.-39		
Площадь, м2:	9301 +/- 23		
Кадастровая стоимость, руб:	70301329.47		
Кадастровые номера расположенных в пределах земельного участка объектов недвижимости:	86:10:0101025:1981, 86:10:0101025:1982		
Категория земель:	Земли населенных пунктов		
Виды разрешенного использования:	Многоэтажная жилая застройка (высотная застройка)		
Статус записи об объекте недвижимости:	Сведения об объекте недвижимости имеют статус "актуальные"		
Особые отметки:	данные отсутствуют		
Получатель выписки:	Михишева Ирина Александровна (представитель правообладателя), Правообладатель: Общество с ограниченной ответственностью "Александрия 6-10", ИНН: 8601046621		



ПОЛОВА Т.Н.

инициалы, фамилия

ПОДПИСЬ

ПОЛНОЕ НАИМЕНОВАНИЕ ДОЛЖНОСТИ

М.П.

Выписка из Единого государственного реестра недвижимости об основных характеристиках и зарегистрированных правах на объект недвижимости
 Сведения о зарегистрированных правах


Земельный участок	
вид объекта недвижимости	
Лист №1 Раздел 2	Всего листов раздела 2: 2
11 мая 2018г.	Всего разделов: 3
Кадастровый номер:	Всего листов выписки: 4
86:10:0101025:1956	

1	1.1	Правообладатель (правообладатели):	Общество с ограниченной ответственностью "Александрия 6-10", ИНН: 8601046621, ОГРН: 1128601001506
2	2.1	Вид, номер и дата государственной регистрации права:	Собственность 86:10:0101025:1956-86/056/2018-1 11.05.2018 04:18:48
3	3.1	Документы-основания	Межевой план, № 1, Выдан 15.04.2016 Акт приема-передачи, Выдан 15.05.2012
4		Ограничение прав и обременение объекта недвижимости:	
	4.1	вид:	Ипотека в силу закона
		дата государственной регистрации:	11.05.2018 04:18:48
		номер государственной регистрации:	86:10:0101025:1956-86/056/2018-3
		срок, на который установлено ограничение прав и обременение объекта недвижимости:	Срок действия с 27.12.2013 с 27.12.2013 не позднее IV квартала 2015 года
		лицо, в пользу которого установлено ограничение прав и обременение объекта недвижимости:	Ханты-Мансийский автономный округ - Югра, г. Ханты-Мансийск Ханты-Мансийский автономный округ - Югра, г. Ханты-Мансийск
		основание государственной регистрации:	Договор участия в долевом строительстве многоквартирного дома, № С-39-9-1/1, Выдан 04.12.2013
4		Ограничение прав и обременение объекта недвижимости:	
	4.2	вид:	Ипотека
		дата государственной регистрации:	11.05.2018 04:18:48
		номер государственной регистрации:	86:10:0101025:1956-86/056/2018-2
		срок, на который установлено ограничение прав и обременение объекта недвижимости:	Срок действия с 06.08.2014 по 22.05.2019 с 06.08.2014 по 22.05.2019
		лицо, в пользу которого установлено ограничение прав и обременение объекта недвижимости:	Публичное акционерное общество "Сбербанк России", ИНН: 7707083893
		основание государственной регистрации:	Договор ипотеки № 00680/1, Выдан 23.07.2014 Договор об открытии невозвратимой кредитной линии, № 00680, Выдан 23.07.2014



полное наименование должности	подпись
	ИПОВА Т.Н. инициалы, фамилия

Земельный участок		
вид объекта недвижимости		
Лист №2 Раздел 2	Всего листов раздела 2: 2	Всего разделов: 3
11 мая 2018г.		Всего листов выписки: 4
Кадастровый номер: 86:10:0101025:1956		
5	Сведения о наличии решения об изъятии объекта недвижимости для государственных и муниципальных нужд:	данные отсутствуют
6	Сведения об осуществлении государственной регистрации сделки, права, ограничения права без необходимого в силу закона согласия третьего лица, органа:	данные отсутствуют



Цолова Т.И.

полное наименование должности	подпись	инициалы, фамилия
-------------------------------	---------	-------------------

Выписка из Единого государственного реестра недвижимости об основных характеристиках и зарегистрированных правах на объект недвижимости
 Описание местоположения земельного участка

Земельный участок			
вид объекта недвижимости			
Лист №1	Раздел 3	Всего листов раздела 3: 1	Всего разделов: 3
11 мая 2018г.		Всего листов выписки: 4	
Кадастровый номер:		86:10:0101025:1956	

План (чертеж, схема) земельного участка




Масштаб 1:1000

Условные обозначения:

ПОЛНОЕ НАИМЕНОВАНИЕ ДОЛЖНОСТИ

ПОДПИСЬ

ИНИЦИАЛЫ, ФАМИЛИЯ



М.П.

ПРОШИТО И ПРОНУМЕ

Всего на

Должность: гос. регис

Попова

